


**Parque Nacional y Parque Natural de Sierra Nevada**  
**Campaña de Seguridad “Sierra Nevada para vivirla segura”**  
**Ficha de Seguridad**  
Información del 4 de febrero de 2021

| Zona /Sector   | Condiciones generales   |
|--|---|
| Todas las zonas  | Nieve a partir de 2000 metros de forma discontinua y con mayor o menor espesor según orientación o exposición.<br>Siguen las condiciones difíciles actualmente. Mucho hielo, se recomienda extremar la precaución.<br><b>¡Ojo! imprescindibles crampones bien afilados y piolets</b>  |
| <b>PREDICCIÓN METEOROLÓGICA PARA EL FIN DE SEMANA (Aemet):</b><br>- Cielos con intervalos nubosos y precipitaciones débiles, cota de nieve 1200 metros el sábado, subiendo el domingo.<br>- Temperaturas en moderado descenso.<br>- Viento moderado del noroeste con rachas fuertes en cotas altas.<br><b>POR SU SEGURIDAD:</b><br>- Consulte el parte meteorológico de forma previa a la actividad (puede cambiar el parte reflejado en la ficha) y absténgase de salir si es desfavorable.<br>- En temporada invernal <b>lleve equipo completo y suficiente ropa de abrigo, y no olvide botas cramponables, crampones con antizuecos y piolet si sube a la alta montaña.</b><br>- No inicie ninguna actividad si no posee el conocimiento ni el material adecuado.<br>- Evite salir solo; si lo hace, comunique el recorrido que va a seguir y la hora prevista de regreso a otras personas.   | - <b>Imprescindibles crampones y piolets y saber utilizarlos</b><br>- Si el tiempo cambia estando en montaña, <b>no continúe con su actividad.</b><br>- Lleve siempre un móvil con la batería completamente cargada y <b>aplicación de geolocalización</b> (Alpify, Alertcops, Localización Whatsapp).<br><b>AVISO ZONA ESTACIÓN DE ESQUÍ:</b><br><b>-Máquinas con cables trabajando en la Estación de Esquí a partir del fin de semana, respeten la señalización para evitar accidentes.</b><br><b>REFUGIOS:</b><br>- En Refugios-vivac: <b>¡Dejen bien cerrada la puerta al salir! y por favor ¡¡no dejen basura dentro!!.</b><br><b>RECOMENDACIÓN:</b><br>- No den comida a los animales silvestres, ni dejen abandonados restos de alimentos. |
| <b>EN CASO DE ACCIDENTE O EMERGENCIA: LLAME AL 112</b>   |   |
| <b>TELÉFONOS Y DIRECCIONES DE INTERÉS:</b><br>- Previsiones meteorológicas de la AEMET: <a href="http://www.aemet.es">www.aemet.es</a> Otras previsiones: <a href="http://www.meteoexploration.com">www.meteoexploration.com</a> , <a href="http://www.eltiempo.es">www.eltiempo.es</a><br>Teletiempo Sierra Nevada: 807 17 03 84<br>Agencia Estatal de Meteorología: 807 17 03 65 (Estos números requieren dar de alta un servicio especial en el móvil)<br>- Refugio Poqueira ( <b>cerrado covid 19 incluida zona libre</b> ): 958 34 33 49/659 55 42 24 <a href="http://www.refugiopoqueira.com">www.refugiopoqueira.com</a> (Webcam en directo)<br>- Refugio Postero Alto ( <b>cerrado covid 19 incluida zona libre</b> ): 616 50 60 83 / 958 00 39 60 <a href="http://www.refugioposteroalto.es">www.refugioposteroalto.es</a><br>- Centro de Visitantes Dornajo: 958 34 06 25<br>- Centro de Visitantes Laujar: 950 51 55 35<br>- Punto de Información Pampaneira : 958 76 31 27<br>- Punto de Información de Capileira: 958 76 30 90 / 671 56 44 06<br>- Centro administrativo del Parque Nacional y Natural de Sierra Nevada: 958 98 02 38<br>- Contacto de correo electrónico del Área de Uso Público del P. N. Sierra Nevada: <a href="mailto:usopublico.sn.cmaot@juntadeandalucia.es">usopublico.sn.cmaot@juntadeandalucia.es</a><br>- Ventana del Visitante Espacios Protegidos de Andalucía: <a href="http://www.ventanadelvisitante.es">www.ventanadelvisitante.es</a><br>- Web Red de Parques Nacionales españoles: <a href="http://www.magrama.gob.es/es/red-parques-nacionales/nuestros-parques/sierra-nevada">http://www.magrama.gob.es/es/red-parques-nacionales/nuestros-parques/sierra-nevada</a> |   |


**ADVERTENCIA: Se recomienda no utilizar los refugios al no poder garantizar el cumplimiento de los requisitos sanitarios por Covid 19. El parque no se hace responsable de las consecuencias que pudieran derivar de la utilización de los refugios.**





Veleta, Corral y Mulhacén 3 -2-21



Tajos de La Virgen, Tajo de Los Machos, Cartujo y Caballo 3-2-21



Nortes Alcazaba y Mulhacén 3 -2-21



Picón de Jérez y vertiente norte almeriense 3-2-21